

101

LUGARES DE EXTREMADURA SORPRENDENTES

Francesc Ribes

ANAYA
TOURING

101

LUGARES DE EXTREMADURA
SORPRENDENTES

Francesc Ribes

**ANAYA
TOURING**





«Entre las dos riberas de Guadiana, y Tajo, ríos conocidos en España, celebrados de los antiguos escritores naturales y extranjeros, se hacen unas montañas fragosas, inhabitables en muchas partes por su aspereza, en otras de mucha frescura y regalo, muchos valles que descenden al profundo, sierras que suben al cielo, llamadas de los comarcanos Villuercas. De la una parte y de la otra apacientan sus ganados los pastores extremeños, cuando en medio del estío quedan abrasadas las dehesas, así por la parte del Norte, que mira a Tajo, como por la de Mediodía, que riega Guadiana».

”

FRAY JOSÉ DE SIGÜENZA,
Historia de la Orden de San Jerónimo
(1595)

101

LUGARES DE EXTREMADURA
SORPRENDENTES

© Textos: **Francesc Ribes**

Coordinadora de proyecto: **Mercedes San Ildefonso Blázquez**

Corrección de textos: **Olga García Arrabal**

Maquetación: **Francesc Ribes**

Diseño de interiores y de cubierta: **Marivies**

Mapas: **Anaya Touring**

1ª edición: mayo de 2025

Reservados todos los derechos. El contenido de esta obra está protegido por la Ley, que establece penas de prisión y/o multas, además de las correspondientes indemnizaciones por daños y perjuicios, para quienes reprodujeren, plagiaren, distribuyeren o comunicaren públicamente, en todo o en parte, una obra literaria, artística o científica, o su transformación, interpretación o ejecución artística fijada en cualquier tipo de soporte o comunicada a través de cualquier medio, sin la preceptiva autorización.

© Grupo Anaya, S.A., 2025
Calle Valentín Beato, 21
28037 Madrid

Depósito legal: M-1444-2025
ISBN: 978-84-978-84-9158-943-3
Impreso en España - Printed in Spain



HISTORIA, AGUA Y DEHESA

Después de Castilla y León, la comunidad autónoma con una densidad de población más baja es Extremadura: 25 habitantes por kilómetro cuadrado, es decir, poco más de un millón de extremeños se distribuyen en cerca de 42 000 kilómetros cuadrados. Tierra de contrastes a veces radicales, en Extremadura se concentra, por ejemplo, el 70% de la producción del tomate español y en los años en que no falta agua es la segunda región que más arroz produce, solo por detrás de Andalucía; también es una de las regiones europeas más ricas en recursos naturales, y con ecosistemas entre los menos degradados del continente que se concentran en el llamado Corredor Medioambiental de la Unesco, integrado por cuatro territorios: el Geoparque Mundial Villuercas Ibores Jara y las reservas de la biosfera de la Siberia, Monfragüe y Tajo Internacional. Extremadura es, en fin, la región donde se ubican los mayores embalses de España y hasta tiene playas con bandera azul.

Su legado histórico, encabezado por dos ciudades que son patrimonio de la humanidad (Cáceres y Mérida), es ingente y variado, empezando por la enorme cantidad de monumentos megalíticos y siguiendo por los vestigios de época romana y los que dejó la conquista de América. Y a pesar de su largo inventario de atractivos naturales, históricos, culturales o gastronómicos, es una de las regiones menos frecuentadas por visitantes extranjeros; la mayoría son españoles (85%) y tampoco muchos, ya que es una de las comunidades con menor volumen a pesar de su tamaño. Que Extremadura siga careciendo de unos servicios ferroviarios de calidad no ayuda mucho a atraer turistas, pero sus carreteras son excelentes y existe una extensísima red de caminos para ciclistas y senderistas que nos acercan a lugares apartados, poco conocidos y que sorprenden por una belleza a veces explosiva, a veces desoladora.

La cercanía de Portugal, la mezcla de culturas y la agitada historia que acompaña a toda tierra de frontera incrementan la peculiaridad de Extremadura, que tiene mucho que ofrecer a todo el mundo, tanto si se quiere observar aves o pinturas rupestres, viajar en coche o moverse a pie como frecuentar ambientes festivos o disfrutar del silencio campestre, bañarse en una playa de agua dulce o maravillarse ante sus cielos nocturnos repletos de estrellas. También es un edén para quienes aprecian la buena cocina y los alimentos de calidad, porque Extremadura es, en buena parte, dehesa, un ecosistema en el que se alimenta el cerdo ibérico, del que se obtienen los mejores jamones; pasta la oveja merina, que da la mejor lana y la leche para cuajar las tortas del Casar y de la Serena; se crían corderos y terneras con sellos de calidad, y hasta se obtiene un excelente aceite virgen extra de sus olivos. Es, en definitiva, un paisaje cultural en todas sus acepciones.

OCCIDENTE DE CÁCERES / NOROESTE DE EXTREMADURA

- 1 **Castillo de Trevejo** (Sierra de Gata), 14
- 2 **Bosques de Sierra de Gata** (Sierra de Gata), 16
- 3 **Robledillo de Gata** (Sierra de Gata), 19
- 4 **Pilas y baños en Villasbuenas de Gata** (Sierra de Gata), 20
- 5 **Coria** (Valle del Alagón), 22
- 6 **Muralla de Galisteo** (Valle del Alagón), 24
- 7 **Río Alagón** (Valle del Alagón), 26
- 8 **Bujíos astronómicos de Ceclavín** (Valle del Alagón), 28
- 9 **Playa de Alcántara** (Tajo-Salor), 30
- 10 **Parque Natural Tajo Internacional** (Tajo-Salor), 32
- 11 **Dólmenes en Valencia de Alcántara** (Tajo-Salor), 34
- 12 **Aliseda y el río Salor** (Tajo-Salor), 37
- 13 **Dehesa de la Luz** (Tajo-Salor), 38
- 14 **Estación de Pozo Morisco** (Tajo-Salor), 41
- 15 **Torre de Floripes** (Tajo-Salor), 42
- 16 **Puente de Alconétar** (Tajo-Salor), 44
- 17 **Los Barruecos** (Tajo-Salor), 46
- 18 **Museo Vostell** (Tajo-Salor), 49
- 19 **Aljibe andalusí** (Llanos de Cáceres), 50
- 20 **'Birdwatching' en Cáceres** (Llanos de Cáceres), 53
- 21 **Castro de Tamusia** (Sierra de Montánchez y Tamuja), 54
- 22 **Santa Lucía del Trampal** (Sierra de Montánchez y Tamuja), 56
- 23 **Castillo de Montánchez** (Sierra de Montánchez y Tamuja), 58

ORIENTE DE CÁCERES / NORDESTE DE EXTREMADURA

- 24 **Geoparque Villuercas Ibores Jara** (Villuercas Ibores Jara), 62
- 25 **Guadalupe** (Villuercas Ibores Jara), 65
- 26 **Pinturas rupestres de Cañamero** (Villuercas Ibores Jara), 66
- 27 **Miajadas** (Trujillo y Miajadas), 69
- 28 **Palacios de Trujillo** (Trujillo y Miajadas), 70
- 29 **Puentes de Jaraicejo** (Reserva de la Biosfera de Monfragüe), 72
- 30 **Torrejón el Rubio** (Reserva de la Biosfera de Monfragüe), 74
- 31 **Monasterio del Palancar** (Reserva de la Biosfera de Monfragüe), 76
- 32 **Salto del Gitano** (Reserva de la Biosfera de Monfragüe), 78
- 33 **Cerro Gimio** (Reserva de la Biosfera de Monfragüe), 80
- 34 **Plasencia** (Tierra de Plasencia), 83
- 35 **Cáparra** (Tierras de Granadilla), 84
- 36 **Puentes de Las Hurdes** (Las Hurdes), 86
- 37 **Chorrituelo de Ovejuela** (Las Hurdes), 88
- 38 **Meandros del Malvellido** (Las Hurdes), 91
- 39 **Meandro Melero** (Las Hurdes), 92
- 40 **Granadilla** (Tierras de Granadilla), 94
- 41 **Baños de Montemayor** (Valle del Ambroz), 97
- 42 **Barrio judío de Hervás** (Valle del Ambroz), 99
- 43 **Castaños del Temblar** (Valle del Ambroz), 100
- 44 **Mirador de la Memoria** (Valle del Jerte), 102
- 45 **Cerezos en flor** (Valle del Jerte), 104
- 46 **Garganta de los Infiernos** (Valle del Jerte), 106
- 47 **Monasterio de Yuste** (La Vera), 109
- 48 **Cementerio Alemán** (La Vera), 110
- 49 **Fiestas de La Vera** (La Vera), 113
- 50 **Garganta de Alardos** (La Vera), 114
- 51 **Garganta la Olla** (La Vera), 116
- 52 **Belvis de Monroy** (Campo Arañuelo), 118
- 53 **Augustóbriga** (Campo Arañuelo), 120

OCCIDENTE DE BADAJOZ / SUDOESTE DE EXTREMADURA

- 54 **Castillo de Alburquerque** (Tierra de Badajoz), 124
- 55 **La Codosera** (Tierra de Badajoz), 127
- 56 **Alcazaba de Badajoz** (Tierra de Badajoz), 129
- 57 **Puente de Ajuda** (Llanos de Olivenza), 130
- 58 **Olivenza** (Llanos de Olivenza), 133
- 59 **Sierra de Alor** (Llanos de Olivenza), 134
- 60 **Trashumancia en Valverde de Leganés**
(Llanos de Olivenza), 136
- 61 **Batalla de La Albuera** (Tierra de Badajoz), 139
- 62 **Gran Lago Alqueva** (Llanos de Olivenza), 140
- 63 **Castillo de Alconchel** (Llanos de Olivenza), 143
- 64 **Dólmenes de Barcarrota** (Llanos de Olivenza), 144
- 65 **Jerez de los Caballeros** (Sierra Sudoeste), 146
- 66 **Fregenal de la Sierra** (Sierra Sudoeste), 148
- 67 **Monasterio de Tentudía** (Tentudía), 150
- 68 **Castillo de Monesterio** (Tentudía), 152
- 69 **Menhires de Valencia del Ventoso**
(Zafra-Río Bodión), 154
- 70 **Zafra** (Zafra-Río Bodión), 156
- 71 **Castillo de Feria** (Zafra-Río Bodión), 159
- 72 **Capricho de Cotrina** (Zafra-Río Bodión), 160
- 73 **Hornachuelos** (Tierra de Barros), 163
- 74 **Viñedos y olivos** (Tierra de Barros), 164
- 75 **Sepulcro de Huerta Montero** (Tierra de Barros), 166
- 76 **Embalse de Alange**
(Tierra de Mérida - Vegas Bajas), 168
- 77 **Acueducto de los Milagros**
(Tierra de Mérida - Vegas Bajas), 170
- 78 **Parque Natural de Cornalvo**
(Tierra de Mérida - Vegas Bajas), 172
- 79 **Dolmen de Lácara**
(Tierra de Mérida - Vegas Bajas), 174
- 80 **Ermita de San Gregorio**
(Tierra de Mérida - Vegas Bajas), 176

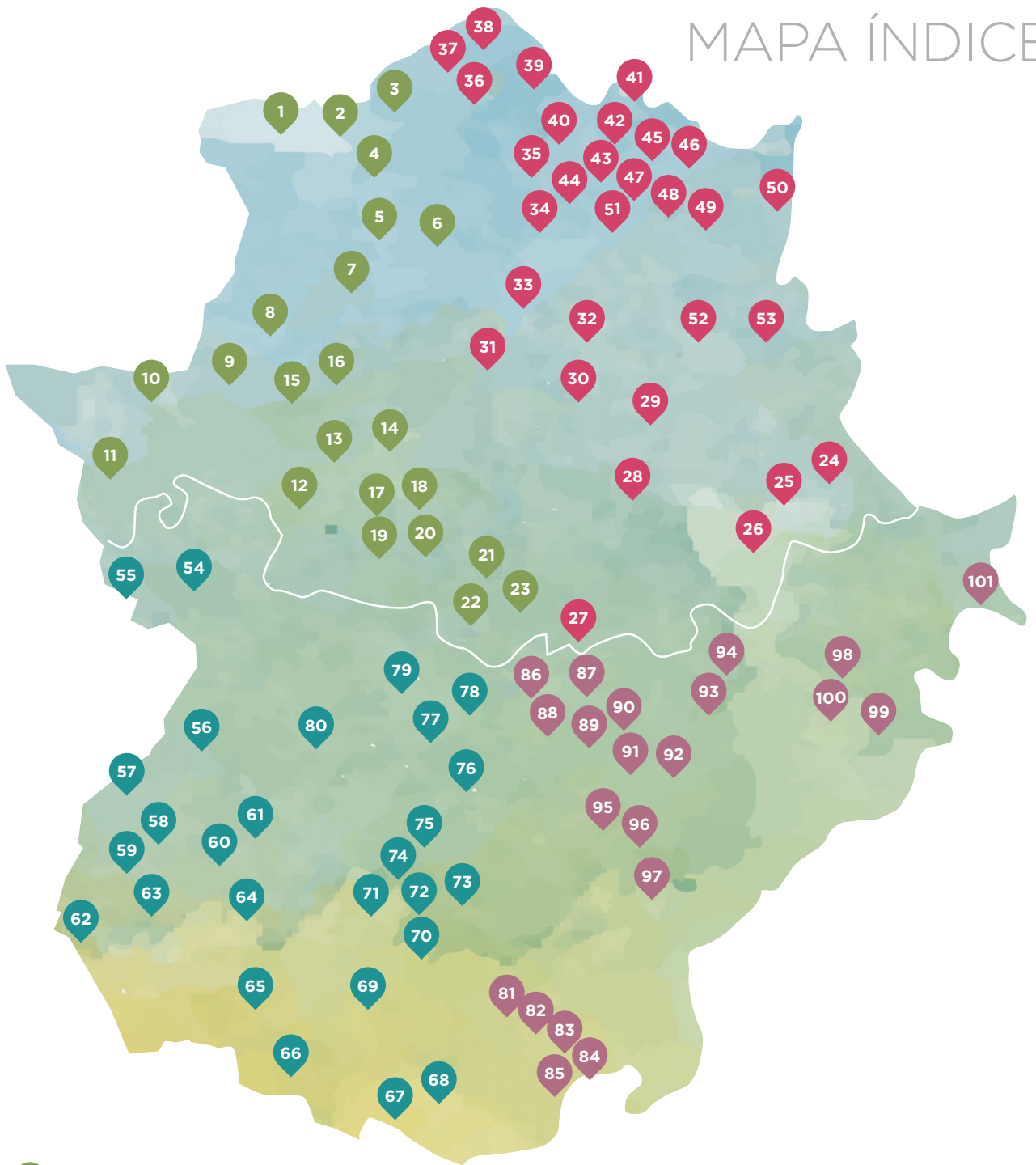
ORIENTE DE BADAJOZ / SUDESTE DE EXTREMADURA

- 81 **Llerena** (Campiña Sur), 180
- 82 **Teatro romano de Regina** (Campiña Sur), 182
- 83 **Alcazaba de Reina** (Campiña Sur), 185
- 84 **Ermita de la Virgen del Ara** (Campiña Sur), 186
- 85 **Mina la Jayona** (Campiña Sur), 188
- 86 **Santa Amalia** (Vegas Altas del Guadiana), 190
- 87 **Vivares** (Vegas Altas del Guadiana), 192
- 88 **Teatro romano de Medellín**
(Vegas Altas del Guadiana), 195
- 89 **Partenón de Don Benito**
(Vegas Altas del Guadiana), 196
- 90 **Palacio de Congresos de Villanueva de la Serena**
(La Serena), 198
- 91 **Magacela** (La Serena), 200
- 92 **Yacimiento de La Mata** (La Serena), 202
- 93 **Playa de Orellana** (Vegas Altas del Guadiana), 205
- 94 **Grullas en la dehesa** (Vegas Altas del Guadiana), 207
- 95 **Hijovejo** (La Serena), 208
- 96 **Cancho Roano** (La Serena), 210
- 97 **Dístilo de Zalamea** (La Serena), 213
- 98 **Embalses de la Siberia** (La Siberia), 214
- 99 **Cerro Masatrigo** (La Siberia), 216
- 100 **Castillo de Puebla de Alcocer** (La Siberia), 219
- 101 **Puente de la Mesta** (La Siberia), 220



Anfiteatro de Mérida, Badajoz

MAPA ÍNDICE

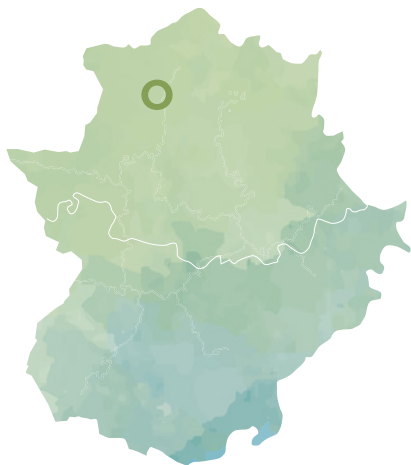


 OCCIDENTE DE CÁCERES /
NOROESTE DE EXTREMADURA

 OCCIDENTE DE BADAJOZ /
SUDOESTE DE EXTREMADURA

 ORIENTE DE CÁCERES /
NORDESTE DE EXTREMADURA

 ORIENTE DE BADAJOZ /
SUDESTE DE EXTREMADURA



5

CORIA
(VALLE DEL ALAGÓN)

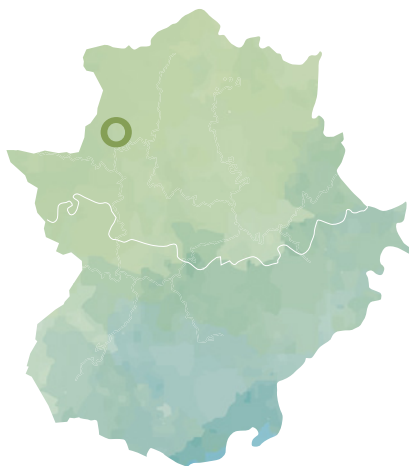


Es una de las grandes ciudades históricas en una región que ha conservado la mayoría de ellas. El conjunto monumental de Coria, sede de una antigua diócesis, se caracteriza por su aroma medieval y por las murallas que lo rodean, de origen romano. En su interior sobresalen el castillo, con su elegante torre del homenaje; la plaza Mayor, rodeada de notables edificios civiles, y la catedral de la Asunción, de estilo gótico renacentista. Tres siglos se necesitaron para terminarla y desde entonces es una impresionante atalaya sobre la vega del río

Alagón. Junto con el puente de Piedra, del siglo xvi, forma una de las imágenes más hermosas de Coria, a pesar de que el puente ya no funciona como tal desde el siglo xvii, cuando una crecida aconsejó desviar el Alagón hacia su actual cauce.

Desde entonces y durante más de dos siglos, el Alagón solo se podía cruzar en barca, por lo que los corianos tuvieron que acostumbrarse a que se refirieran con sorna a su ciudad como la que «tiene un puente sin río y un río sin puente».

8



BUJÍOS ASTRONÓMICOS DE CECLAVÍN

(VALLE DEL ALAGÓN)

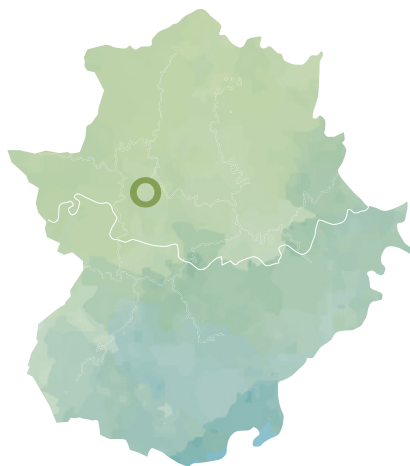
Ceclavín es un pueblo popular por su entorno natural y también por ser el que tiene en su término más ermitas de toda España: nadaménos que 10 en pie, pero llegó a contar con 17. Desde aquí parten también las excursiones en barco que, río arriba, visitan los canchos de Ramiro, y es asimismo un lugar ideal para contemplar las estrellas. Por eso en la dehesa boyal (comunal) de Ceclavín se han construido tres bujíos o chozos de propiedad municipal con un aspecto que recuerda al de los observatorios astronómicos. Estos alojamientos turísticos con redondeadas cúpulas de cemento presentan distintas capacidades (de 3 a 6 personas), cuentan con todas las comodidades y están equipados con potentes telescopios para explorar el cosmos a placer.

El espectáculo no está solo en los cielos. Los bujíos se encuentran en medio de una dehesa de unas mil hectáreas poblada de encinas centenarias donde pastan libremente vacas, cabras, burros y caballos. Varias rutas permiten explorar durante el día este espacio singular, antes de sumergirse al ponerse el sol en un cielo cuajado de estrellas, libre de contaminación lumínica.





13




DEHESA DE LA LUZ

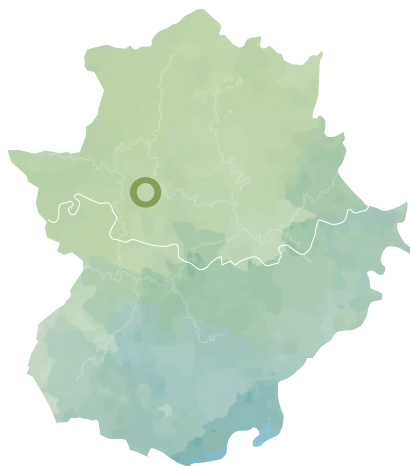
(TAJO-SALOR)

En 1937, el municipio de Arroyo del Puerco cambió su nombre por el más resplandeciente de Arroyo de la Luz, en referencia al singular paraje que lo rodea, la dehesa de la Luz. En el Neolítico ya era zona de pastos, y el paso de romanos, visigodos y árabes consolidó el lugar como dehesa. Tras la Reconquista, el pastoreo fue la forma más eficiente de repoblar estas tierras, y la dehesa de la Luz pasó a integrarse en la inmensa red de vías pecuarias que atravesaba España. Hoy, con sus cerca de mil hectáreas de encinas y alcornoques, el municipio la define como una dehesa cultural, ya que ofrece experiencias relacionadas con su gestión tradicional (ganadería extensiva de razas autóctonas, pesca en sus más de 20 charcas, talleres de alfarería tradicional...) y otras propias del turismo rural: senderismo, rutas en bici o a caballo, observación de estrellas, avistamiento de aves, etc.

Este ecosistema único se describe con detalle en el centro de interpretación situado en las afueras de Arroyo de la Luz. El antiguo caserón rehabilitado cuenta con cinco salas en las que, además de la historia de la dehesa, se explican las tradiciones y fiestas de Arroyo. En el exterior, un pequeño observatorio y un mirador celeste permiten, en las noches de verano, contemplar el cielo nocturno estrellado. Además, los paseos entre sus más de 30 000 árboles (casi todo, encinas) invitan a descubrir algunas construcciones tradicionales, así como tumbas antropomórficas excavadas en la roca, tan antiguas como los restos de un dolmen que se descubrió no hace muchos años.



13




DEHESA DE LA LUZ

(TAJO-SALOR)

En 1937, el municipio de Arroyo del Puerco cambió su nombre por el más resplandeciente de Arroyo de la Luz, en referencia al singular paraje que lo rodea, la dehesa de la Luz. En el Neolítico ya era zona de pastos, y el paso de romanos, visigodos y árabes consolidó el lugar como dehesa. Tras la Reconquista, el pastoreo fue la forma más eficiente de repoblar estas tierras, y la dehesa de la Luz pasó a integrarse en la inmensa red de vías pecuarias que atravesaba España. Hoy, con sus cerca de mil hectáreas de encinas y alcornoques, el municipio la define como una dehesa cultural, ya que ofrece experiencias relacionadas con su gestión tradicional (ganadería extensiva de razas autóctonas, pesca en sus más de 20 charcas, talleres de alfarería tradicional...) y otras propias del turismo rural: senderismo, rutas en bici o a caballo, observación de estrellas, avistamiento de aves, etc.

Este ecosistema único se describe con detalle en el centro de interpretación situado en las afueras de Arroyo de la Luz. El antiguo caserón rehabilitado cuenta con cinco salas en las que, además de la historia de la dehesa, se explican las tradiciones y fiestas de Arroyo. En el exterior, un pequeño observatorio y un mirador celeste permiten, en las noches de verano, contemplar el cielo nocturno estrellado. Además, los paseos entre sus más de 30 000 árboles (casi todo, encinas) invitan a descubrir algunas construcciones tradicionales, así como tumbas antropomórficas excavadas en la roca, tan antiguas como los restos de un dolmen que se descubrió no hace muchos años.





20



‘BIRDWATCHING’ EN CÁCERES

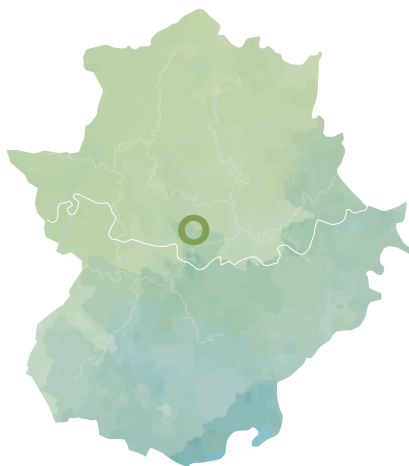
(LLANOS DE CÁCERES)

El cernícalo primilla macho se distingue por el plumaje gris azulado de su cabeza, mientras que la hembra presenta un color castaño más discreto. Este pequeño miembro de la familia de los halcones por desgracia, se encuentra amenazado desde hace varias décadas y sus efectivos han disminuido de manera preocupante en las distintas regiones de nuestro país. En Cáceres capital se encuentra una de las ZEPA (Zona de Especial Protección para las Aves) más importantes para esta especie en Extremadura, y por ello el cernícalo primilla es uno de los protagonistas de las rutas ornitológicas que los aficionados al *birdwatching* siguen por el centro histórico.

Muchos de sus edificios están habitados por parejas de cernícalos, y también de otras aves emblemáticas como la cigüeña blanca, aunque es en los alrededores, en las zonas ZEPA de los Llanos de Cáceres, Sierra de Fuentes y Sierra de San Pedro, donde la avifauna es más abundante y variada: buitres, milanos, águilas, avutardas, lechuzas, vencejos, golondrinas, ruiseñores, jilgueros... El catálogo es inmenso, todo dependerá de las rutas y puntos de observación que se elijan. En el centro histórico, varios parques y miradores ofrecen vistas inmejorables de las aves en su entorno monumental.

Para disfrutar al máximo de las posibilidades que ofrece el *birdwatching* en la capital, nada como visitarla a finales de mayo, cuando se celebra el Festival de las Aves Ciudad de Cáceres, que incluye rutas ornitológicas y el acceso a diversos observatorios.

22




SANTA LUCÍA DEL TRAMPAL

(SIERRA DE MONTÁNCHEZ Y TAMUJA)

Con sus tres ábsides, la iglesia de Santa Lucía del Trampal no pasa desapercibida. Situada en el municipio de Alcuéscar, es uno de los pocos templos de época visigoda que se mantienen en pie en la Península y, sin duda, el más singular por su arquitectura. Pese a ello, su valor histórico y artístico no fue reconocido hasta finales del siglo pasado, cuando también se emprendió una profunda rehabilitación que le ha devuelto un aspecto si no original, sí más pulcro.

Santa María del Trampal data del siglo VII y sobresale por su compleja estructura: una planta basilical de tres estrechas naves separadas por pilares hoy desaparecidos; un crucero con tres cabeceras separadas; pórticos laterales y otros elementos propios de las iglesias visigodas que aquí quedaron en parte ocultos por las reformas y ampliaciones posteriores que se realizaron en la Edad Media, cuando esta pequeña basílica formaba parte de un conjunto monacal cuyos escasos restos han sido hallados en los alrededores. Santa María del Trampal, a su vez, también aprovechó elementos anteriores, como se puede comprobar en las inscripciones prerromanas que se han detectado en numerosos sillares y que corresponden a un templo anterior a la romanización. Todo ello se detalla en el centro de interpretación situado junto a la iglesia, por la que pasan, como desde hace siglos, los peregrinos que recorren la Vía de la Plata en dirección a Santiago de Compostela.







57

PUENTE DE AJUDA
(LLANOS DE OLIVENZA)

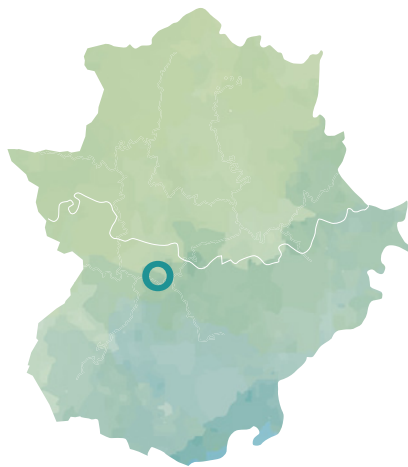


A 12 km al nordeste de Olivenza, sobre el Guadiana, se hallan las impresionantes ruinas del puente de Ajuda, que comunicaba las tierras del Alentejo con las de Extremadura. Fue construido a comienzos del siglo xvi por el rey don Manuel I de Portugal para asegurar el acceso de las tropas lusas al castillo de Olivenza, municipio que por entonces pertenecía al país vecino. Desde que se terminó en 1521, la historia del puente es una relación de destrucciones y reconstrucciones debido a las inundaciones y sobre todo a los en-

frentamientos entre ambos países. El ejército español lo voló parcialmente en 1646, durante la guerra de la Restauración portuguesa, y de nuevo en 1709, en medio de la guerra de Sucesión española. Ya nunca más fue reconstruido, pero sus restos evidencian la magnífica estructura de sus 380 metros de longitud.

Cerca, otro puente construido a principios de este siglo, más práctico pero menos sugerente, comunica Olivenza y Elvas por la carretera Ex-105.

79



DOLMEN DE LÁCARA

(TIERRA DE MÉRIDA - VEGAS BAJAS)

A unos 15 km de Mérida, cerca de la carretera que une las poblaciones de Aljúcén y La Nava de Santiago, se localiza el dolmen de Lácara, un sepulcro megalítico de dimensiones considerables que fue construido hace unos 5000 o 6000 años. Al igual que muchos otros megalitos extremeños, se encuentra en plena dehesa, rodeado de encinas y perfectamente visible gracias a las obras de consolidación que retiraron la vegetación que lo cubría. En el camino desde el aparcamiento hasta el monumento, varios paneles explicativos sitúan al visitante en lo que va a ver, porque, aunque se trata de un clásico sepulcro de corredor, sus dimensiones y estado de conservación no son nada habituales. Desde la antesala hasta la cámara funeraria, la estructura mide unos 25 metros, con un largo corredor cubierto de losas y una cámara al final que ya no está cubierta por una cúpula, pero se conserva intacta una de las losas que la formaban, lo que da idea de su grandiosidad (unos 5 metros de altura).

Los dólmenes eran construcciones funerarias propias del Neolítico y el Calcolítico; en ellas se enterraba a los miembros de la comunidad, pero también tenían un carácter sagrado o ritual. El buen estado de conservación del dolmen de Lácara tiene algo de milagroso, pues durante siglos fue refugio de pastores y campesinos, se aprovecharon sus piedras como si fuera una cantera, se saqueó en busca de tesoros que no había y, al parecer, hasta se dinamitó la cúpula. Pero ahí sigue, como testimonio de los albores de la civilización.





101

LUGARES DE EXTREMADURA SORPRENDENTES

Extremadura, tierra de contrastes, es una de las regiones europeas menos pobladas y también una de las más ricas en recursos naturales. Sus ecosistemas se cuentan entre los menos degradados del continente, protegidos como parques nacionales, monumentos naturales o reservas de la biosfera. Extremadura es, además, la región donde se ubican los mayores embalses de España y hasta tiene playas con bandera azul. No es difícil, por tanto, hallar decenas de paisajes sorprendentes y espectaculares, a los que se suma su legado histórico, encabezado por dos ciudades que son patrimonio de la humanidad (Cáceres y Mérida) e integrado por un elevado número de monumentos megalíticos, vestigios de época romana y la riqueza monumental que propiciaron quienes hicieron fortuna en América.

La cercanía de Portugal, la mezcla de culturas y la agitada historia que acompaña a toda tierra de frontera incrementan la peculiaridad de Extremadura, que tiene mucho que ofrecer a todo el mundo, tanto si se quieren observar aves o pinturas rupestres, viajar en coche o moverse a pie, frecuentar ambientes festivos o disfrutar del silencio campestre, bañarse en una playa de agua dulce o admirar sus cielos nocturnos repletos de estrellas. También es un paraíso para quienes aprecian la buena cocina y los alimentos de calidad, con el cerdo ibérico como protagonista. Y a pesar de su largo inventario de atractivos naturales, históricos, culturales o gastronómicos, Extremadura todavía es una región por descubrir, un paisaje cultural con una extensísima red de caminos que nos acercan a lugares apartados, poco conocidos y de una belleza a veces explosiva.

**ANAYA
TOURING**

   
guiasdeviajeanaya.es

ISBN 978-84-9158-943-3



9 788491 589433

599284